

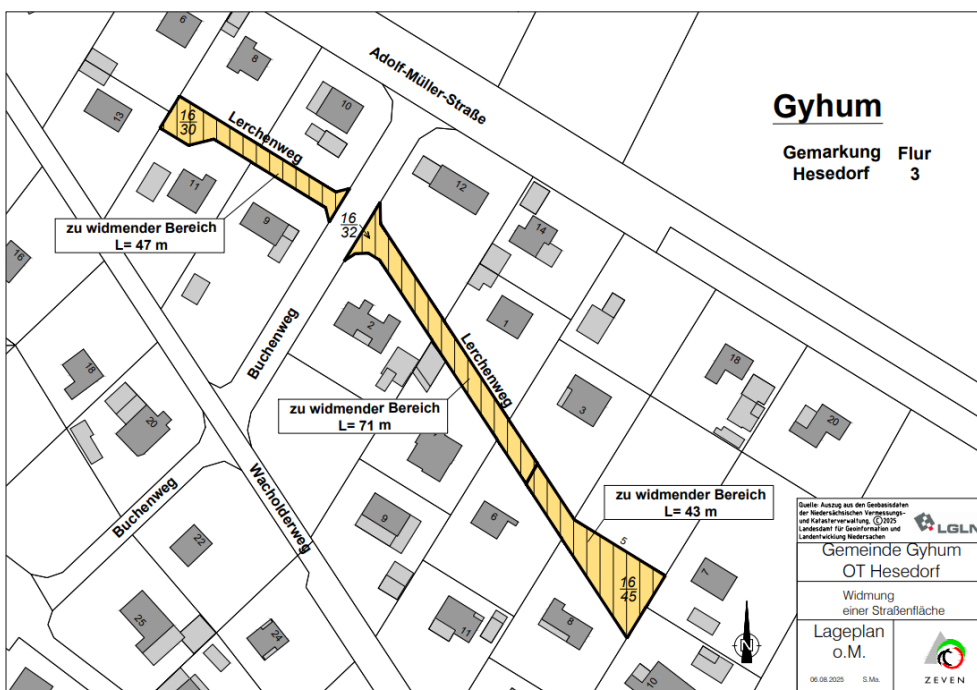
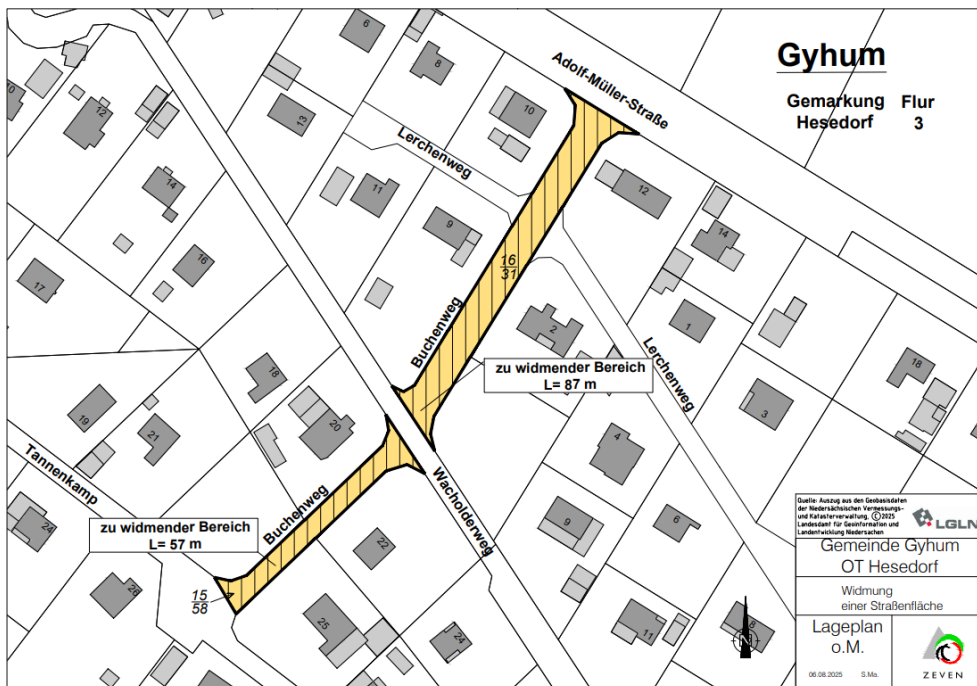
# Amtliche Bekanntmachung der Gemeinde Gyhum

## Widmung von Gemeindestraßen in Hesedorf

Der Rat der Gemeinde Gyhum hat in seiner Sitzung am 03.12.2025 beschlossen, die im Bebauungsplan Nr. 2 „Erholungsgebiet, Teilplan II, Wochenendhausgebiet“ in Hesedorf gelegenen Gemeindestraßen „Buchenweg“, „Lerchenweg“, „Tannenkamp“, „Wacholderweg“ sowie ein Teilstück der „Adolf-Müller-Straße“ gemäß § 6 Niedersächsisches Straßengesetz (NStrG) uneingeschränkt für den öffentlichen Verkehr zu widmen.

Die Widmung tritt mit dieser Bekanntmachung in Kraft.

Die gewidmeten Straßen sind aus den nachstehenden Planzeichnungen ersichtlich.



Gemeinde Gyhum  
OT Hesedorf

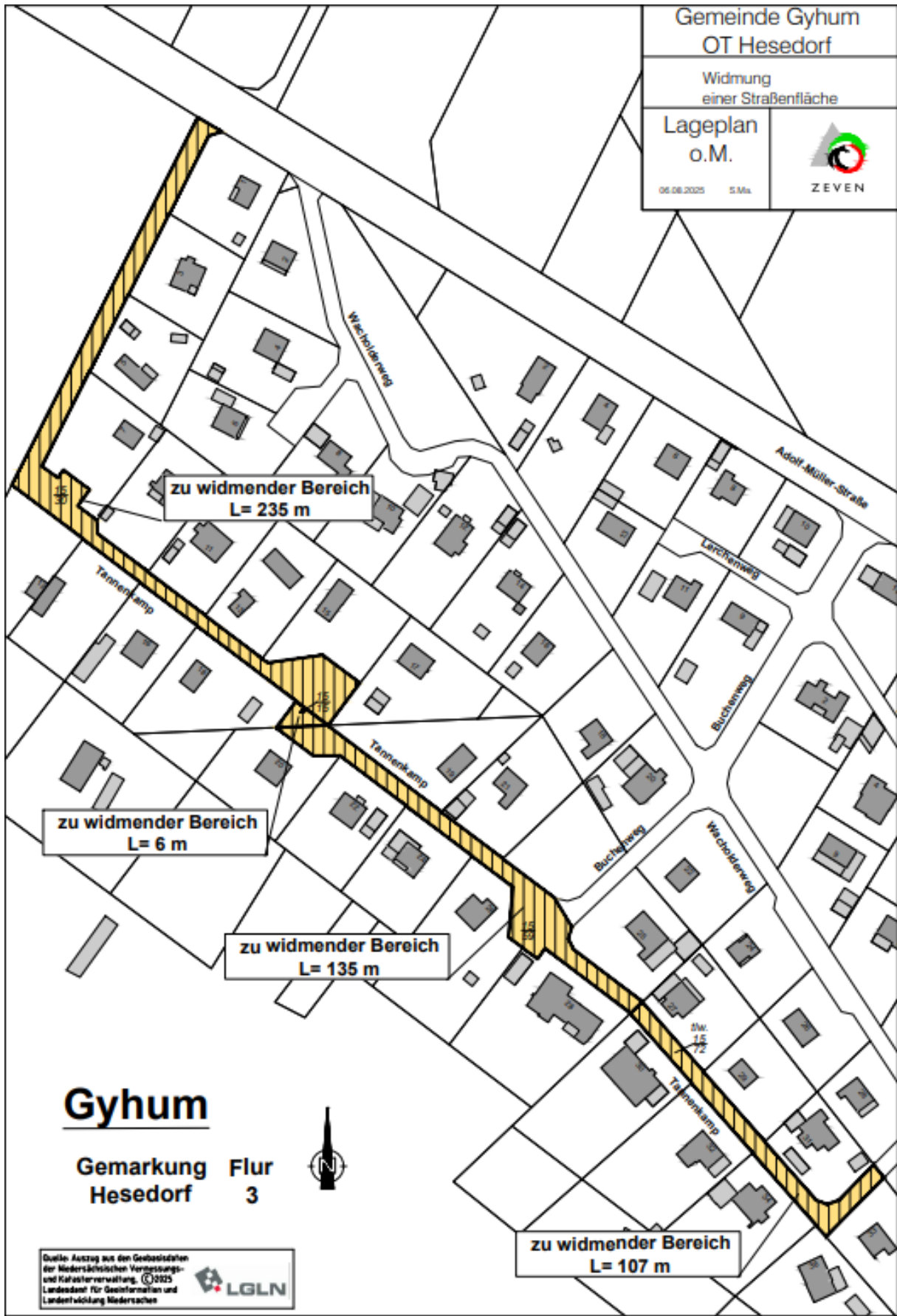
Widmung  
einer Straßenfläche

Lageplan  
o.M.

06.08.2025 5.Ma



ZEVEN



zu widmender Bereich  
L= 235 m

zu widmender Bereich  
L= 6 m

zu widmender Bereich  
L= 135 m

zu widmender Bereich  
L= 107 m

**Gyhum**

Gemarkung Hesedorf Flur 3



Quelle: Auszug aus den Geobasisdaten  
der Niedersächsischen Versorgungs-  
und Katasterverwaltung, ©2025  
Landesamt für Geoinformation und  
Landentwicklung Niedersachsen



Gemeinde Gyhum  
OT Hesedorf

Widmung  
einer Straßenfläche

Lageplan  
o.M.

06.08.2025 S.Ma.



zu widmender Bereich  
L= 300 m mit Seitenstraße

zu widmender Bereich  
L= 107 m

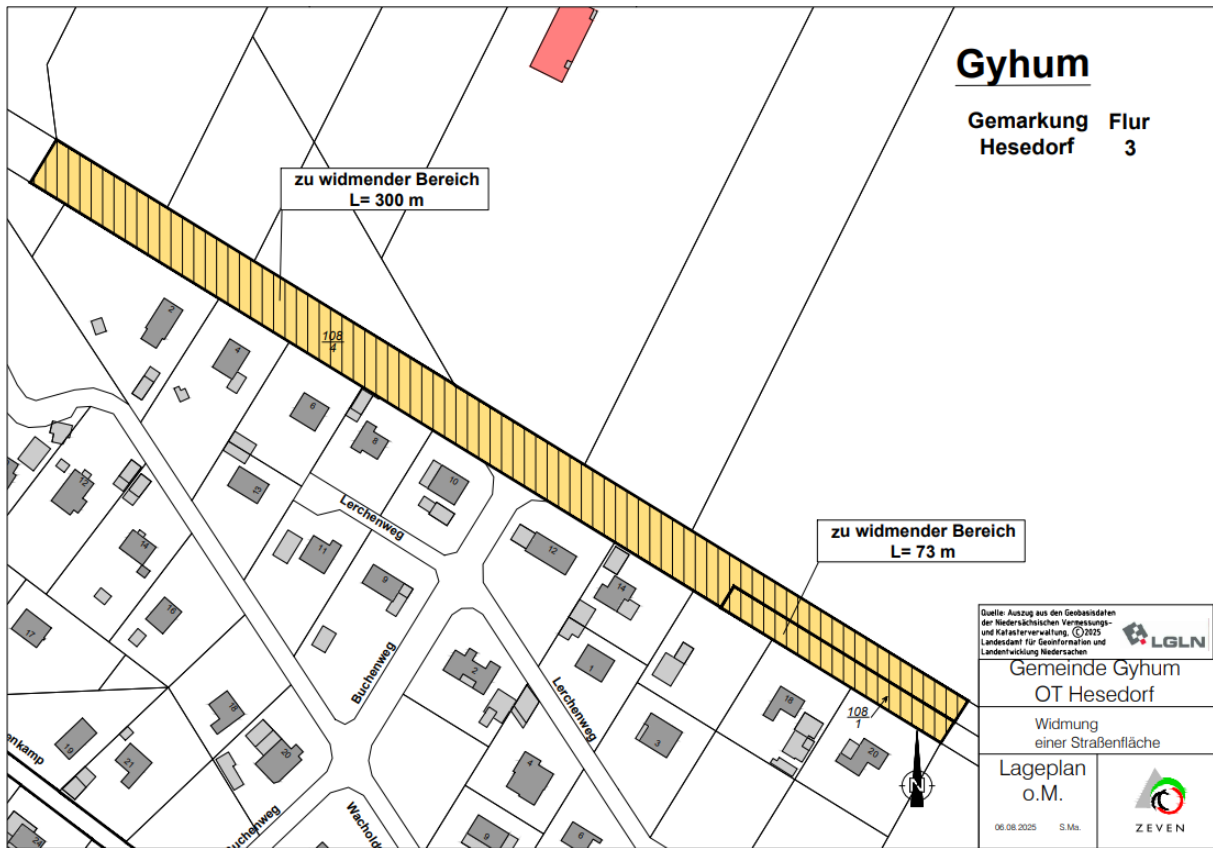
**Gyhum**

Gemarkung Flur  
Hesedorf 3



Quelle: Auszug aus den Geobasisdaten  
der Niedersächsischen Vermessungs-  
und Katasterverwaltung, © 2025  
Landesamt für Geoinformation und  
Landentwicklung Niedersachsen





Die Straßenbaulasten trägt die Gemeinde Gyhum.

Die Widmung wird hiermit gem. § 6 NStrG bekanntgemacht.

Gegen diese Allgemeinverfügung kann innerhalb eines Monats nach Bekanntgabe Klage beim Verwaltungsgericht Stade, Am Sande 4, 21682 Stade erhoben werden. Die Klage ist gegen die Gemeinde Gyhum, Am Markt 4, 27404 Zeven, zu richten.

Zeven, den 12.01.2026

Gemeinde Gyhum  
 Der Gemeindedirektor