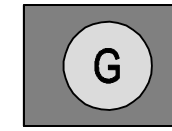





PLANZEICHENERKLÄRUNG

Art der baulichen Nutzung




Gewerbliche Bauflächen

Grünflächen



Eingrünung

Sonstige Planzeichen



Grenze des räumlichen Geltungsbereiches

SAMTGEMEINDE ZEVEN

69. Änderung des Flächennutzungsplanes
Elsdorf - Hatzte
Entwurf

Maßstab: 1 : 5.000
Stand: 24.06.2021

